

ÚZEMÍ  
POVRCH ÚZEMÍ  
VZDÁLENOST ŠACHET  
NÁZVY ŠACHET

Podélný profil stoky  
IO 03.2.4 Přítok jednotné kanalizace na ČOV

MĚŘÍTKO 1:250 / 1:100

KÓTA UPRAVENÉHO TERÉNU - - - - -

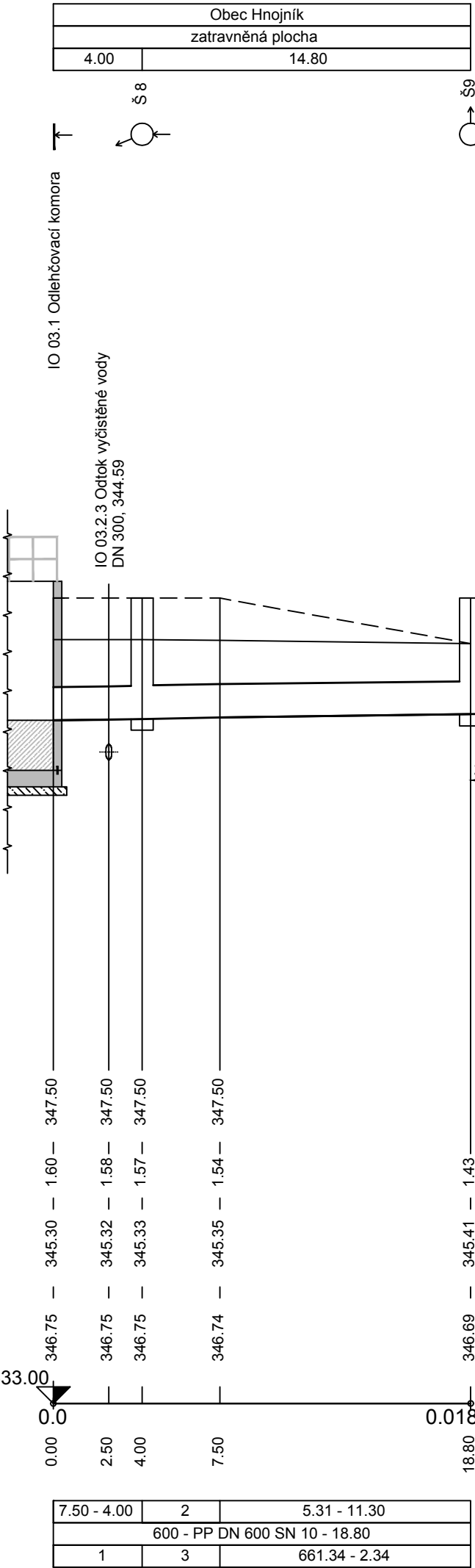
HLOUBKA VÝKOPU

KÓTA DNA POTRUBÍ

KÓTA TERÉNU

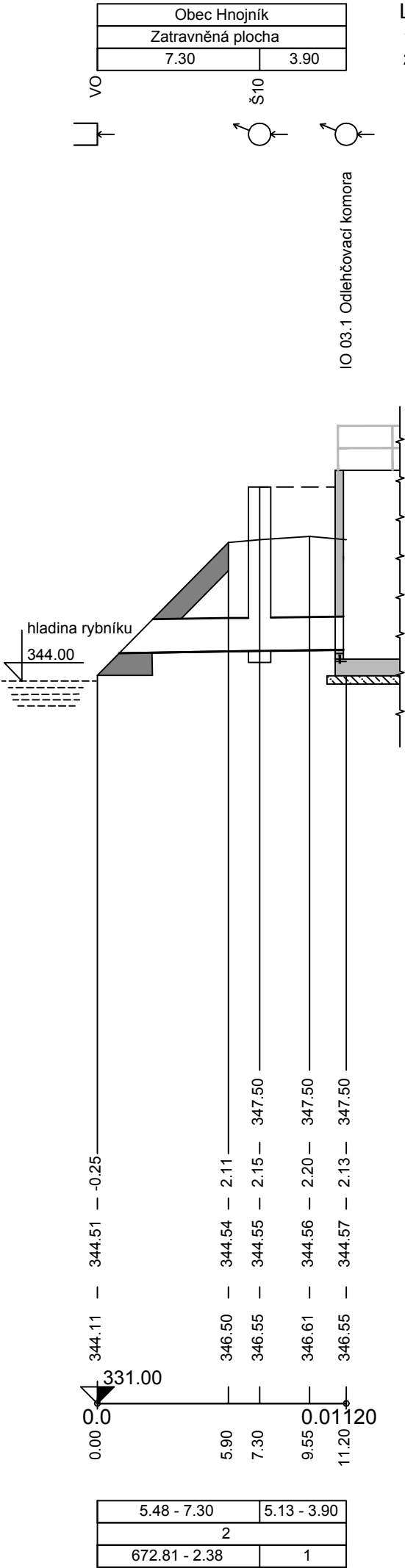
STANIČENÍ [Km],[m]

SKLON [promile] - DĚLKA [m]  
DN [mm] - MATERIAL - DELKA [m]  
KAPACITA [l/s] - RYCHLOST [m/s] (dle: Colebrook)



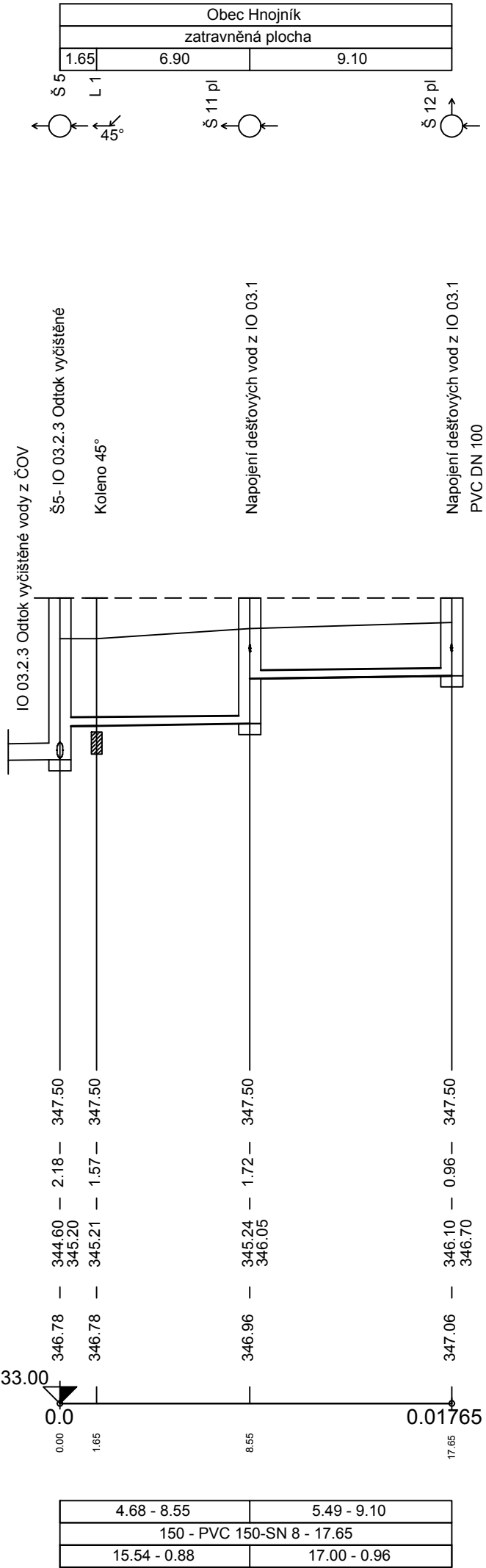
LEGENDA:  
1) 798.60 - 2.82  
2) 5.71 - 3.50  
3) 688.41 - 2.43

IO 03.2.5 Odtok odlehčených vod z jednotné kanalizace  
MĚŘÍTKO 1:250 / 1:100



LEGENDA:  
1) 648.89 - 2.29  
2) 600 - PP DN 600 SN 10 - 11.20

IO 03.2.6.1 Dešťová kanalizace  
MĚŘÍTKO 1:250 / 1:100



ZMĚNA VÝKRESU:

Č. ZMĚNY	PŘEDMĚT ZMĚNY	ZMĚNU PROVEDL	PODPIS	DATUM ZMĚNY

D.1 DOKUMENTACE STAVEBNÍHO NEBO INŽENÝRSKÉHO OBJEKTU

		709 00 OSTRAVA - Výstavní 2224/8	
		TEL: (+420) 596 633 836 FAX: (+420) 596 633 689 (+420) 596 664 111 E-MAIL: koneko@koneko.cz	
Investor:		Obec Hnojník	
Akce:		Splašková kanalizace a ČOV v obci Hnojník	
Objekt:		Název přílohy: <b>Podélný profil- IO 03.2.4, IO 03.2.5 a IO 03.2.6.1</b>	
IO 03.2 Propojovací potrubí			
Zakázkové číslo:		3317/DPS-2019	
Číslo přílohy:		D.1.3.2-b.3.2	
Archivní číslo:		3317_01	
Měřítko:		1 : 250/100	
Stupeň:		DPS	
Datum:		11/2019	
TENTO VÝKRES A JEHO PŘÍLOHY JSOU NAŠÍM DUŠEVNÍM VLASTNICTVÍM, NESMÍ BÝT BEZ NAŠEHO PŘEDCHOZÍHO PÍSEMNÉHO SOUHLASU KOPÍROVÁNY, ROZMNOŽOVÁNY ANI ZPŘÍSTUPNĚNY JINÝM OSOBÁM NEBO FIRMÁM			